



Veluwse Golf Club Baanboekje



De Veluwse Golf Club

Toen in 1957 de Veluwse Golf Club werd opgericht kreeg men de beschikking over een stuk grond van ongeveer 6 hectare gelegen in het park Berg en Bos bij Apeldoorn. Bij het zoeken naar een definitieve locatie kwamen diverse terreinen in de omgeving in de picture en uiteindelijk viel het oog op het huidige terrein. Een stuk grond bestaande uit een kalverweitje, een stukje bos, een dorpsvoetbalveldje, een korenveldje en de vuilnisbelt van Hoog Soeren.

Nadat Prinses Wilhelmina toestemming had gegeven voor de aanleg van een 9-holes baan kwam op maandag 12 maart 1962 kwam de eerste bulldozer van de Mechanische Uitrustingscie. van de Genie (als oefening van de Genie) in actie om het ontwerp van de Engelse golfbaanarchitect C.K. Cotton gestalte te geven.

In december 1962 kreeg de vereniging officieel het lidmaatschap van het Nederlands Golf Comité. De 'Veluwse' werd daarmee de 19^{de} officiële golfbaan in Nederland. Op zaterdag 18 mei 1963 werd de baan officieel geopend.

De VGC heeft een volwaardige 9-holes bosbaan met prachtige holes, vrijwel geheel omgeven door de natuurgebieden van het Kroondomein Het Loo. Met name de 9^{de} hole, waar door of over een vallei moet worden geslagen, doet buitenlands aan. De zanderige ondergrond staat borg voor een optimale speelbaarheid, ook onder natte omstandigheden. Steeds opnieuw blijkt de baan een geweldige uitdaging voor zowel hoge als lage handicappers.

De VGC vindt duurzaamheid belangrijk en is GEO gecertificeerd.

Plaatselijke Regels

1. Out of Bounds (regel 18.2) wordt aangegeven door het hek om het terrein of door witte paaltjes.
2. Grond in bewerking (GUR) is een verboden speelzone welke men verplicht is te ontwijken zonder straf volgens Regel 16-1f. GUR is herkenbaar aan
 - blauwe paaltjes met groene kop of
 - borstels die de grens markeren en/of
 - bordjes met de tekst "GUR" en/of
 - blauwe lijnen rondom
3. De greppel in het dal van hole 1/10 moet worden behandeld als een deel van het algemene gebied en is geen hindernis.
4. De oefenbunker naast de oefenhut op de driving range is grond in bewerking en deel van het algemene gebied. Ontwijken zonder strafslag is mogelijk volgens regel 16.1b.
5. Als extra mogelijkheid voor het ontwijken van de hindernis achter de green van hole 8 mag een speler met bijtelling van één strafslag een bal droppen in de droppingzone links achter de green. Deze droppingzone is een dropzone zoals bedoeld in regel 14-3.
6. De afzettingen langs de paden op de hole 1,2,4,8 en 9 worden beschouwd als vast obstakel waarvan ontwijken zonder strafslag is toegestaan volgens regel 16.1. Ontwijken is niet toegestaan volgens regel 15.2

Straf voor overtreding van een plaatselijke regel:
algemene straf.

Attentie

- Afstandpaaltjes/markers van 200, 150, 100 en 50 meter tot het midden van de green
- Geen oefenswings op de afslagplaats
- Leg plaggen terug en repareer pitchmarks
- Bunkers aanharken
- Pas de gedachte achter ready golf goed toe
- Baanpersoneel heeft altijd voorrang
- Betreden van het terrein is voor eigen risico. Voor eventueel veroorzaakte schade is de spe(e)l(st)er persoonlijk aansprakelijk.

Eerste hulp

In het clubhuis is een AED-apparaat aanwezig

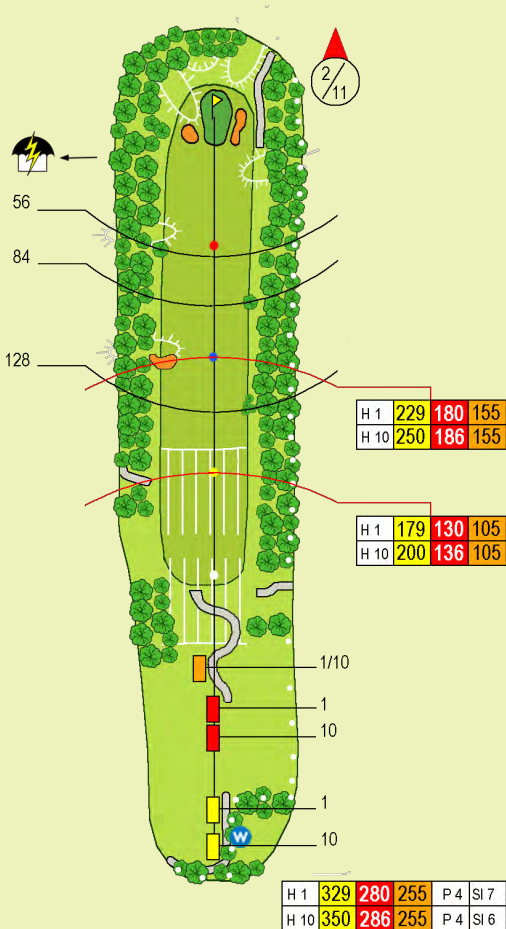


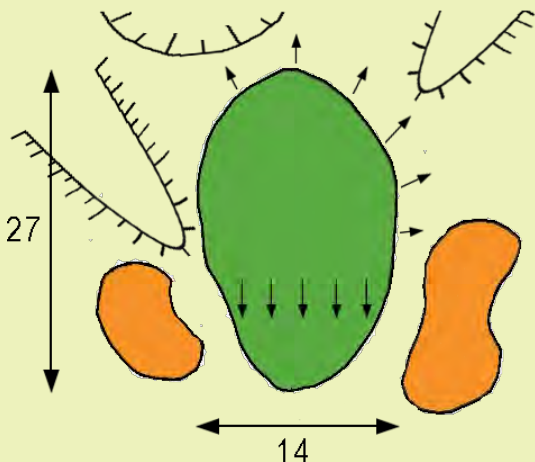
Plattegrond Veluwe Golf Club



Het Hertendal

Hole 1/10





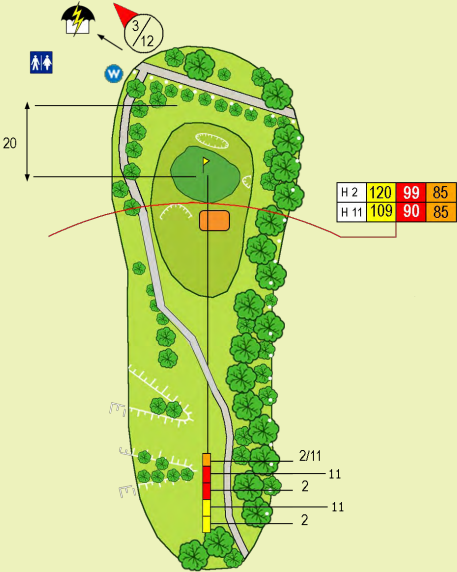
Het Hertendal.

De Koninklijke bospercelen hebben prachtige veldnamen, 'Het Hertendal' is er één van. Het betreft het gebied ten zuiden van de Amersfoortseweg tegenover de echoput.

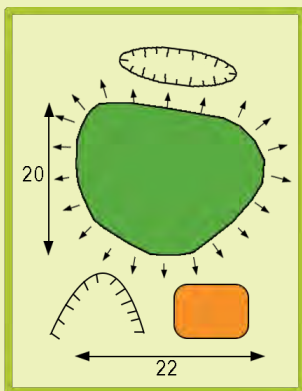
De naam verwijst uiteraard naar het edelhert, dat ook wel de koning van de Veluwe wordt genoemd. Dat komt vooral door het imposante uiterlijk van het volwassen mannetje. Het kolossale gewei, de imponerende hals en de trotse houding geven het hert absoluut iets koninklijks. Het is dan ook bijna vanzelfsprekend dat de Veluwse Golf Club het Veluws Hert heeft gekozen voor haar logo.

De Jufferboom

Hole 2/11



H 2	130	109	95	P 3	SI 17
H 11	119	100	95	P 3	SI 18



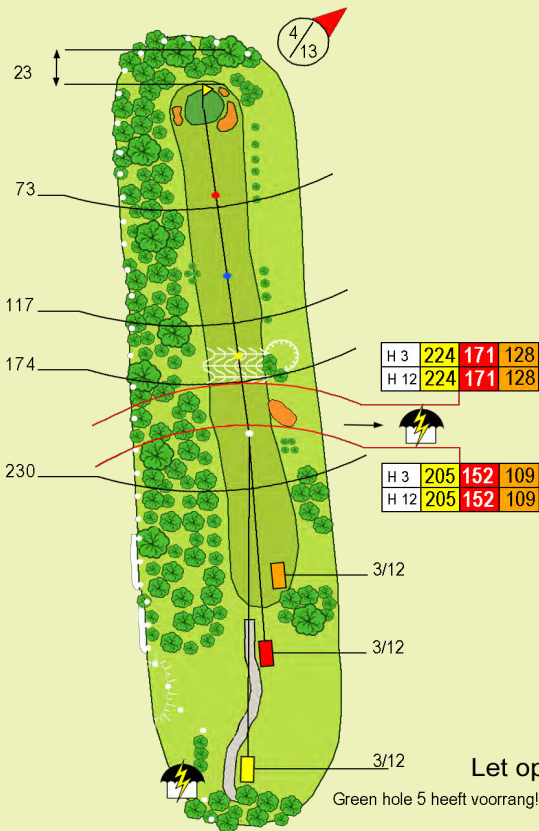
De Jufferboom

Rechts van de weg van Hoog Soeren naar Apeldoorn staat een reusachtige beuk, die meestal 'De Jufferboom' of de Spinboom wordt genoemd.

Volgens de sage woont hierin de Witte Juffer van Hoog Soeren. In de boom is aan de onderzijde een grote opening. Als men 's nachts in het bos komt, kan men daar een lichtje zien branden en hoort men de Juffer in de boom spinnen.

De Hoge Duvel

Hole 3/12



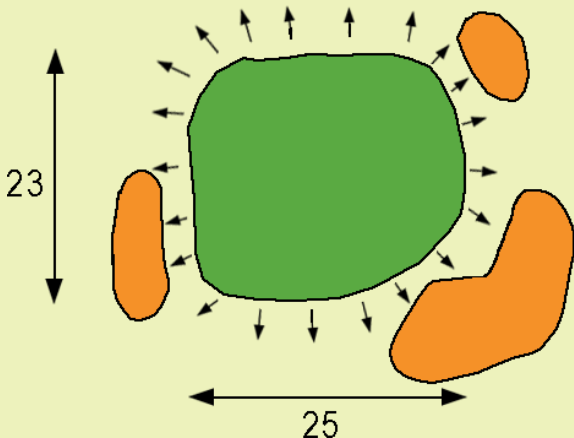
H 3	224	171	128
H 12	224	171	128

H 3	205	152	109
H 12	205	152	109

H 3	408	345	302	P 4	SI 3
H 12	408	345	302	P 4	SI 2

De Hoge Duvel

Hole 3/12



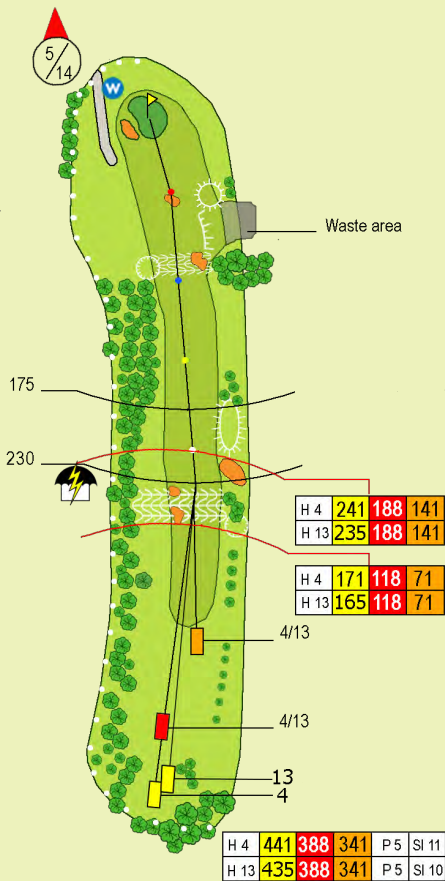
De Hoge Duvel

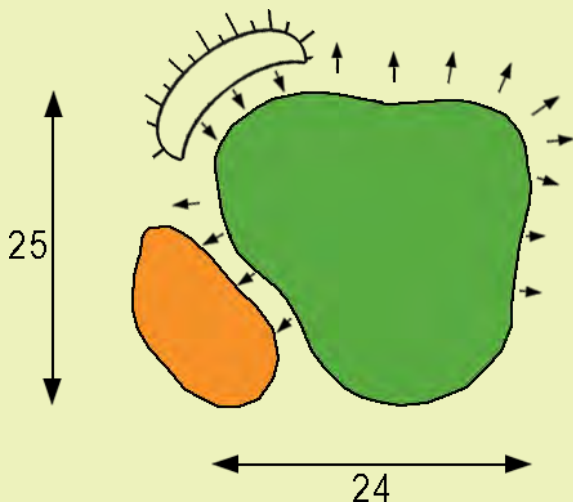
Tussen Uddel en Hoog Soeren ligt 'De Hoge Duvel'. Daar woonde ooit de boze geest Ossaert, de kwelduivel, die daarheen verbannen was en daar 99 jaar moest blijven. Hij was de schrik van eenieder die bij hem in de buurt kwam. Een boerenknecht op zijn paard daagde de kwelgeest uit en riep: 'Griepke, griepke grauw, a'j'me hebben wilt, griep me dan gauw'.

De knecht werd achterna gezeten door de weerwolgen en kon uiteindelijk ternauwernood het vege lijf redden. Helaas heeft zijn paard de achtervolging niet overleefd.

De Grote en de Kleine Hul

Hole 4/13





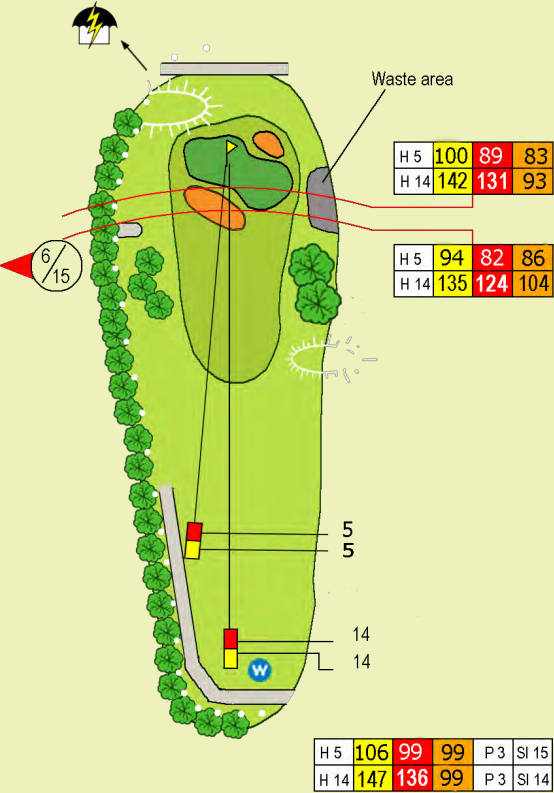
De Grote en de Kleine Hul

In de tijd toen er nog reuzen op de Veluwe huizen gebeurde het dat de reus van Uddel broden moest brengen naar een bevriende buurman-reus. In zijn haast kreeg hij zijn klompen vol zand, dat was zeer hinderlijk bij het lopen. Hij bleef staan om het zand uit zijn klompen te schudden. Eerst de rechter -daar zat het meeste in- en toen de linker.

De hierdoor ontstane heuvels noemde men 'De Grote en de Kleine Hul'.

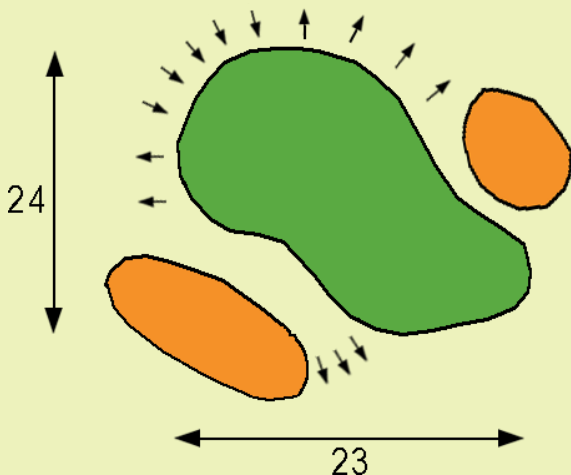
De Steeg

Hole 5/14



De Steeg

Hole 5/14



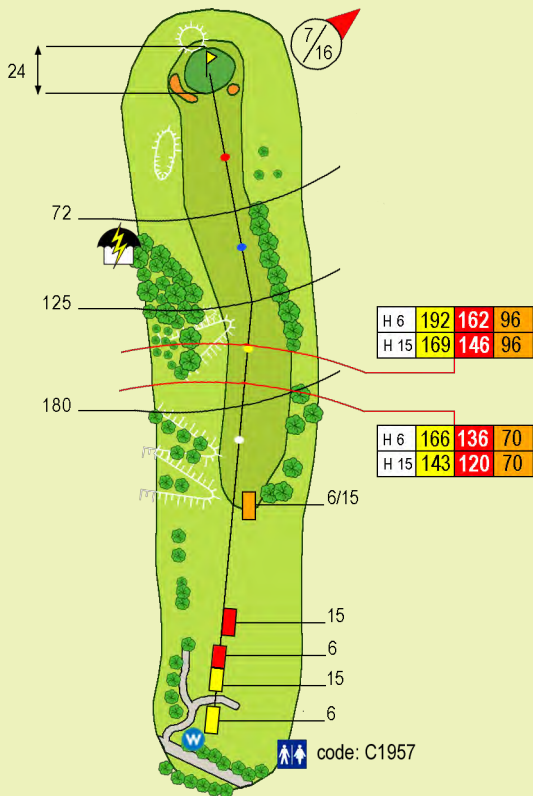
De Steeg

Parallel aan deze hole ligt aan de zuidzijde een onverharde weg die door de dorpsbewoners 'De Steeg' wordt genoemd. Aan het eind van de weg is een toegang tot het wandelgebied van het Kroon-domein.

'De Steeg' wordt ook wel De Holle Weg genoemd en de doorgang werd vroeger gebruikt als schapendrift waarlangs de Hoog Soerenaren hun schapen van de Asselse Heide naar de schaapskooien bij het dorp dreven.

Het Pomphul

Hole 6/15



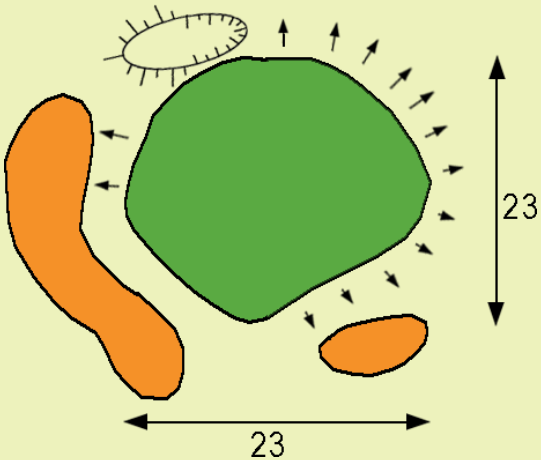
H 6	192	162	96
H 15	169	146	96

H 6	166	136	70
H 15	143	120	70

H 6	342	312	246	P 4	SI 9
H 15	319	296	246	P 4	SI 12

Het Pomphul

Hole 6/15



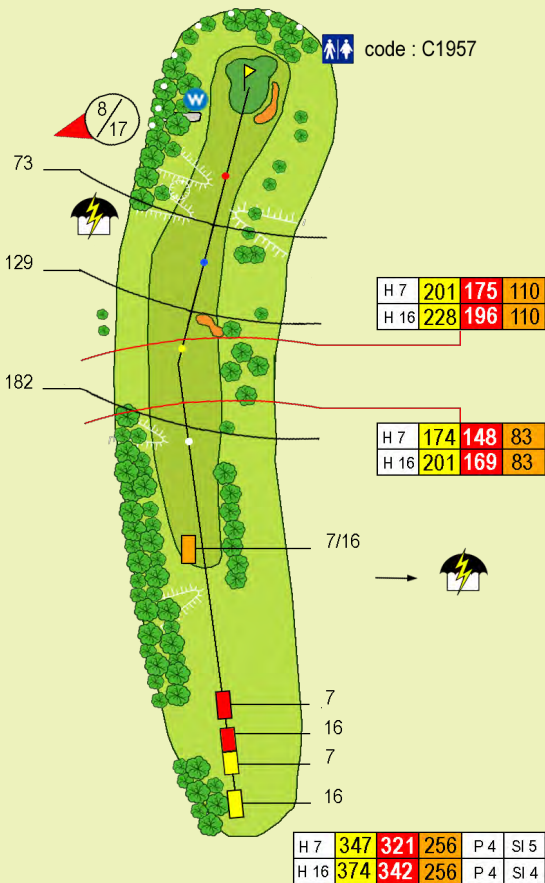
Het Pomphul

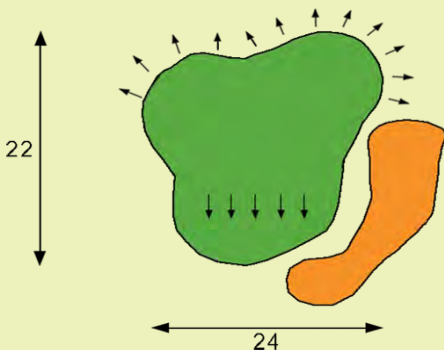
Voor de komst van de waterput bij Hoog Soeren, in 1863 door Koning Willem III geschonken, werd het water met tonnen op kruiwagens uit de omliggende vennen gehaald, met name uit 'Het Pomphul'. Zo was het een belangrijke ontmoetingsplek voor de dorpsbewoners. Het Pomphul was eveneens een geliefde rustplek voor Koningin Sophie, de eerste vrouw van Koning Willem III. Speciaal voor haar hadden de boswachters een bankje gemaakt, de Koninginnebank.

Deze hole is eveneens een belangrijke ontmoetingsplek, omdat de route van hole 2 naar 3 en van hole 5 naar 6 elkaar kruisen. Ook kan op deze hole water worden getapt en ontbreekt het bankje niet.

Het Zeultiens Gat

Hole 7/16





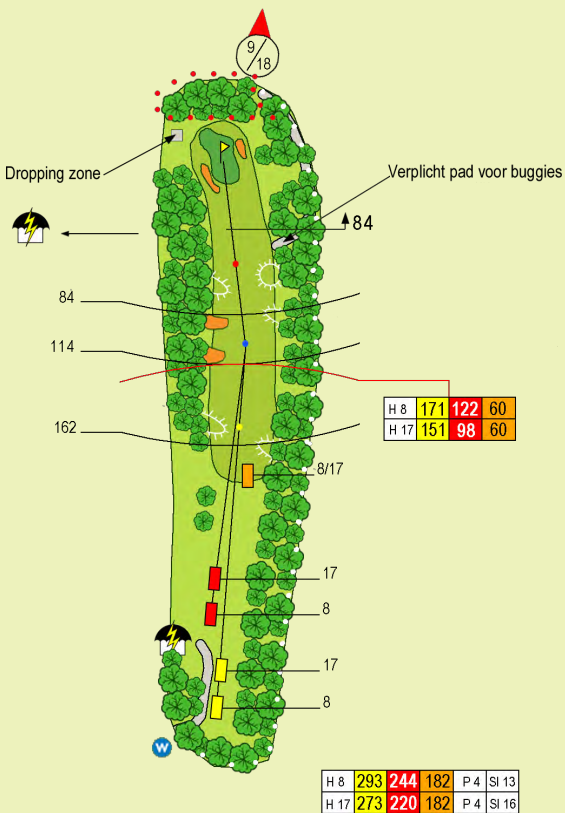
Het Zeultiens Gat

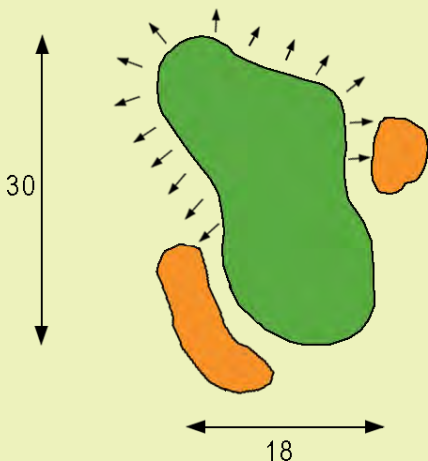
Aan de noordzijde van de golfbaan in het gebied van Het Kroondomein Het Loo ligt 'Het Zeultiens Gat'.

Deze naam verwijst naar een moerasachtige plek waar vroeger leem werd gewonnen. Deze plek diende in die tijd ook als waterdrinkplaats voor de schapen.

De Dassenburcht

Hole 8/17



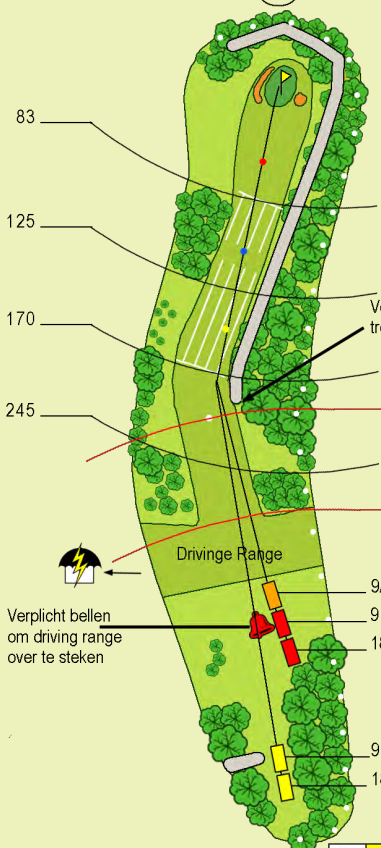


De Dassenburcht

Aan de rechterzijden van de fairway ligt in Het Kroondomein een van de vele dassenburchten. Een dassenburcht is een netwerk van ondergrondse tunnels met 3 tot 10 ingangen. De tunnels zijn soms wel 10 tot 20 meter lang. Burchten worden van generatie op generatie door dassen als behuizing gebruikt en kunnen zo eeuwen oud worden. Hoewel de das niet meer in haar voortbestaan wordt bedreigd, behoort zij nog wel tot de beschermde diersoorten. De dassen komen vaak op de baan op zoek naar wormen en insecten.

Het Kroonjuweel

Hole 9/18



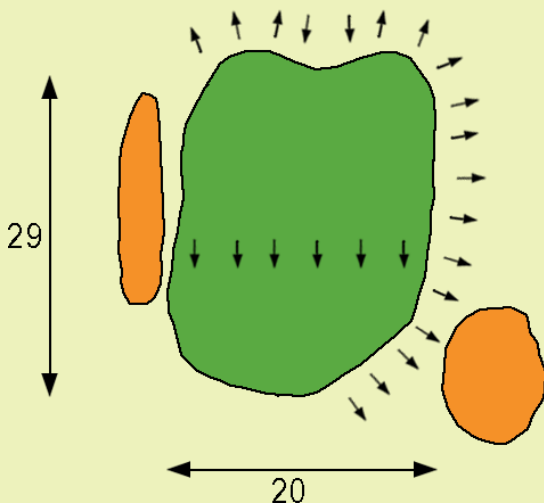
H 9	213	163	154
H 18	234	178	154

H 9	131	81	72
H 18	152	96	72

H 9	413	363	354	P 4	SI 1
H 18	434	378	354	P 5	SI 8

Het Kroonjuweel

Hole 9/18



Het Kroonjuweel

Het dorp Hoog Soeren en de Veluwe Golf Club hebben altijd een goede band gehad met het Koninklijk Huis. Het was de voormalige Koningin Wilhelmina die het mogelijk maakte dat onze golfbaan werd aangelegd, midden in het gebied van het Kroondomein Het Loo. Voor de aanleg werd ook het strijdmachtonderdeel de Genie ingezet. Hole 9/18 wordt door velen beschouwd als de mooiste en meest uitdagende hole. Vandaar dat wij de hole zien als 'Het Kroonjuweel' van de Veluwe Golf Club.

Ruimte beschikbaar voor nieuwe
sponsor

Bijzondere natuur



Een edelhert bok is 2 meter hoog en weegt 150 kg

Het vliegend hert is een grote kever, de larve leeft in stammen van






















De hazelworm is een trage salamander die op een slang lijkt

Boerenzwaluwen nestelen boven het terras



De ringslang is een echte, maar ongevaarlijke, slang

Legenda

 <p>Afstand vanaf tee</p>	 <p>Afstand naar midden green</p>	 <p>Bump and Hollow</p>	 <p>Alle afstanden naar midden green</p>
 <p>Tee Rood Hole 1</p>	 <p>Dal</p>	 <p>Verhoging</p>	 <p>50 m 100 m 150 m 200 m</p>
 <p>Tee Geel hole 1</p>	 <p>Paden</p>	 <p>Heuvel</p>	 <p>Out of Bounds</p>
 <p>Tee Oranje Hole 1</p>	 <p>Waterpunt</p>	 <p>Heuvel</p>	 <p>Volgende hole</p>
	 <p>Toilet</p>	 <p>Kuil</p>	 <p>Schuilhut</p>

Toegangscode: C 1957

Hoog Soeren 57
7346 AC Hoog Soeren

055-51 91 275 Secretariaat

055-51 91 256 Clubhuis

06-21580991 Lessen, Proshop

www.veluwsegolfclub.nl

secretariaat@veluwsegolfclub.nl

